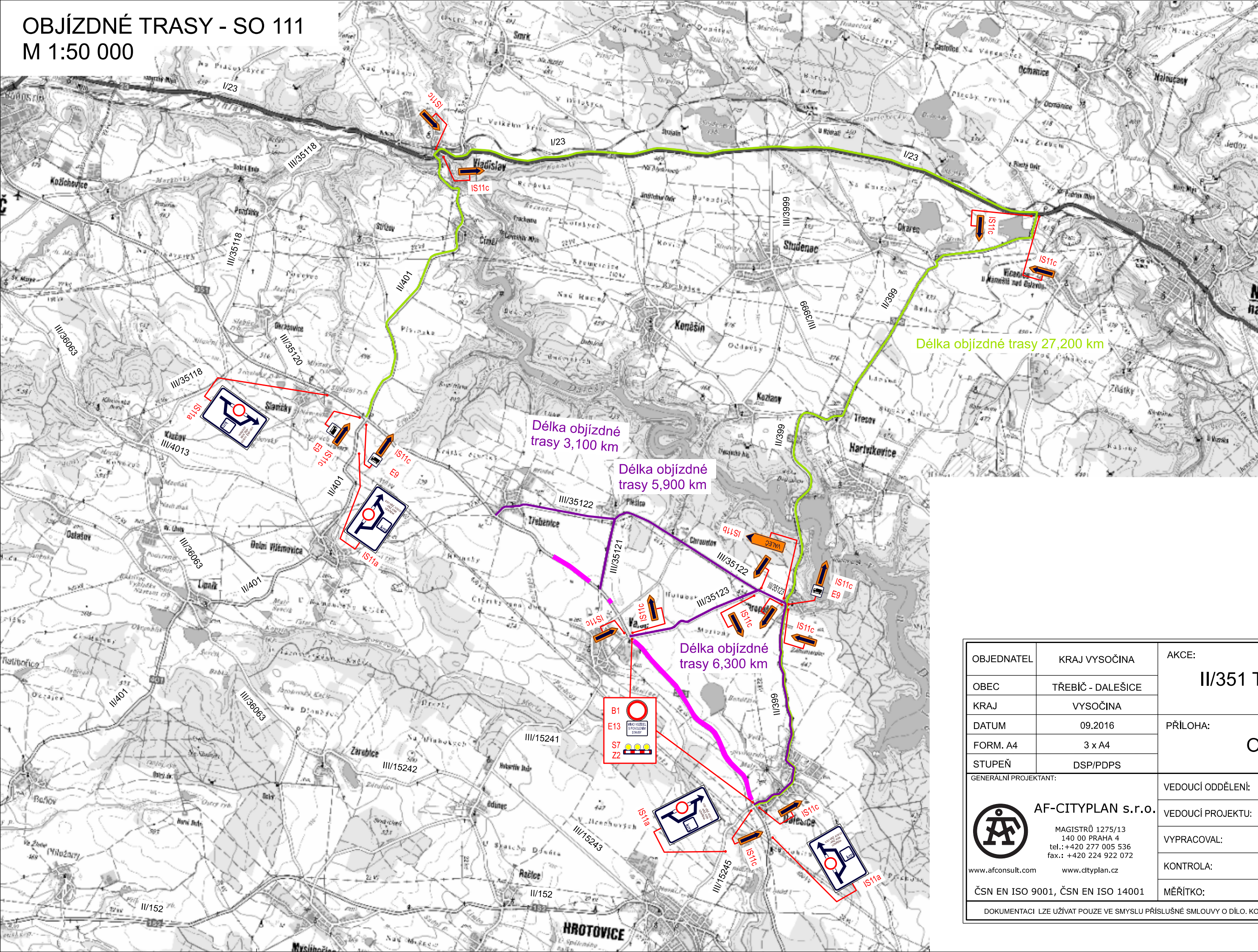


OBJÍZDNÉ TRASY - SO 111

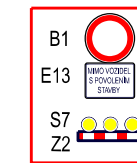
M 1:50 000



LEGENDA:

 Miesto uzavírky
 Objízdná trasa pro OA - varianta 1
 Objízdná trasa pro NA - varianta 1

SEZNAM POUŽITÉHO DZ:

 $2x$ 

IS11a - 4x



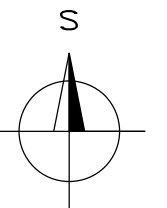
IS11c - 15x









IS11b - 1x



E9 - 3x



OBJEDNATEL	KRAJ VYSOČINA	AKCE: II/351 TŘEBÍČ - KŘÍŽ. S II/399, 2.ČÁST					
OBEC	TŘEBÍČ - DALEŠICE						
KRAJ	VYSOČINA						
DATUM	09.2016						
FORM. A4	3 x A4	PŘÍLOHA: OBJÍZDNÉ TRASY - SO 112					
STUPEŇ	DSP/PDPS						
GENERÁLNÍ PROJEKTANT:		VEDOUcí ODDĚLENí:	Ing. V. BARTŮNEK		KOPIE Č.:	ČÁST:	PŘÍLOHA Č.:
 AF-CITYPLAN s.r.o. MAGISTRŮ 1275/13 140 00 PRAHA 4 tel.: +420 277 005 536 fax.: +420 224 922 072 www.afconsult.com www.ctyplan.cz		VEDOUcí PROJEKTU:	Ing. J. KUBÁSEK				
		VYPRACOVAL:	Ing. J. KUBÁSEK				
		KONTROLA:	Ing. V. BARTŮNEK				
		ČSN EN ISO 9001, ČSN EN ISO 14001	MĚŘÍTKO:	1:50 000			Č. ZAKÁZKY:
DOKUMENTACI LZE UŽÍVAT POUZE VE SMYSLU PŘÍSLUŠNÉ SMLOUVY O DÍLO. KOPÍROVÁNÍ A ROZMNOŽOVÁNÍ POUZE PO PŘEDCHOZÍM SOUHLASU CITYPLAN spol. s r. o.							